




STOCKHÜTTE - NIEDERBAUEN

Localizzazione: Emmetten, riva sinistra del Lago dei Quattro cantoni, canton Nidvaldo, Svizzera

 Linea Stans - Emmetten - Seelisberg

 Autostrada A2, uscita n° 35 Beckenried, continuare in direzione di Emmetten/Seelisberg

Partenza:  Emmetten, Post

 Posteggiare a Emmetten (grande parcheggio lungo la strada principale, davanti alla partenza della cabinovia per Stockhütte)

L'escursione inizia alla stazione superiore della cabinovia Emmetten - Stockhütte

Arrivo:  Emmetten, Post

 All'automobile

L'escursione termina alla stazione superiore della funivia Emmetten - Niederbauen

Dislivello: ↑ 878 m ↓ 587 m

Punto più basso: ponticello sul torrente Ängibach (subito dopo Ronen) 1255 m

Punto più alto: Niederbauen Chulm 1923 m

Itinerario: Stockhütte → Ronen → Wandeli → Plattenschütz → Geissbüel → Fulberg → Tritthütte → Niederbauen Chulm → Tritthütte → Niederbauen

Durata: Stockhütte –30min→ Ronen –20min→ Wandeli –30min→ Plattenschütz –20min→ Geissbüel –35min→ Fulberg –30min→ Tritthütte –40min→ Niederbauen Chulm –25min→ Tritthütte –10min→ Niederbauen
Totale: 4h

Difficoltà: Nessuna. La (breve) discesa che inizia a Fulberg è ripida e leggermente esposta, chi soffre di vertigini non apprezzerà molto questo tratto (che comunque non è per niente pericoloso).

T2 - Escursione di montagna (secondo la scala del CAS)

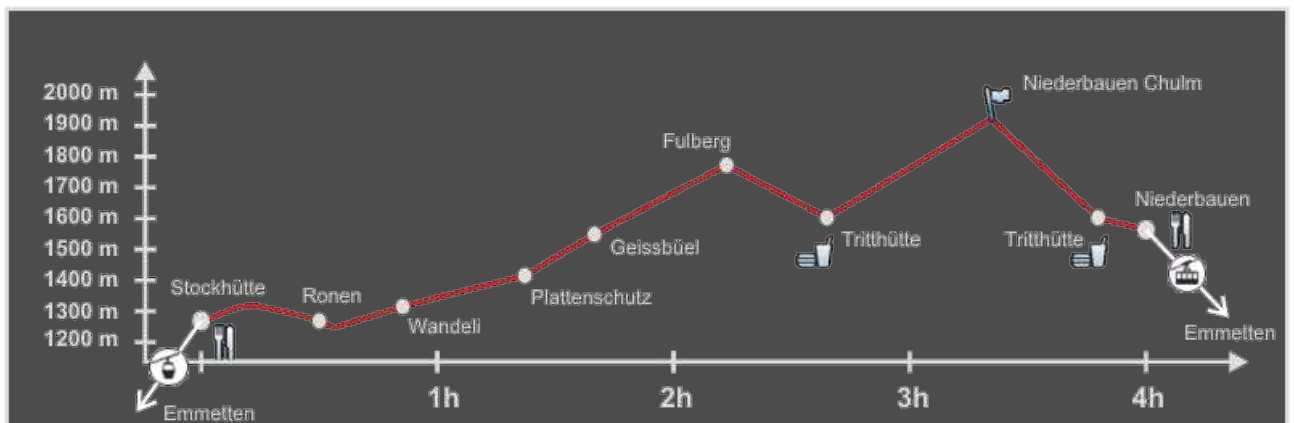
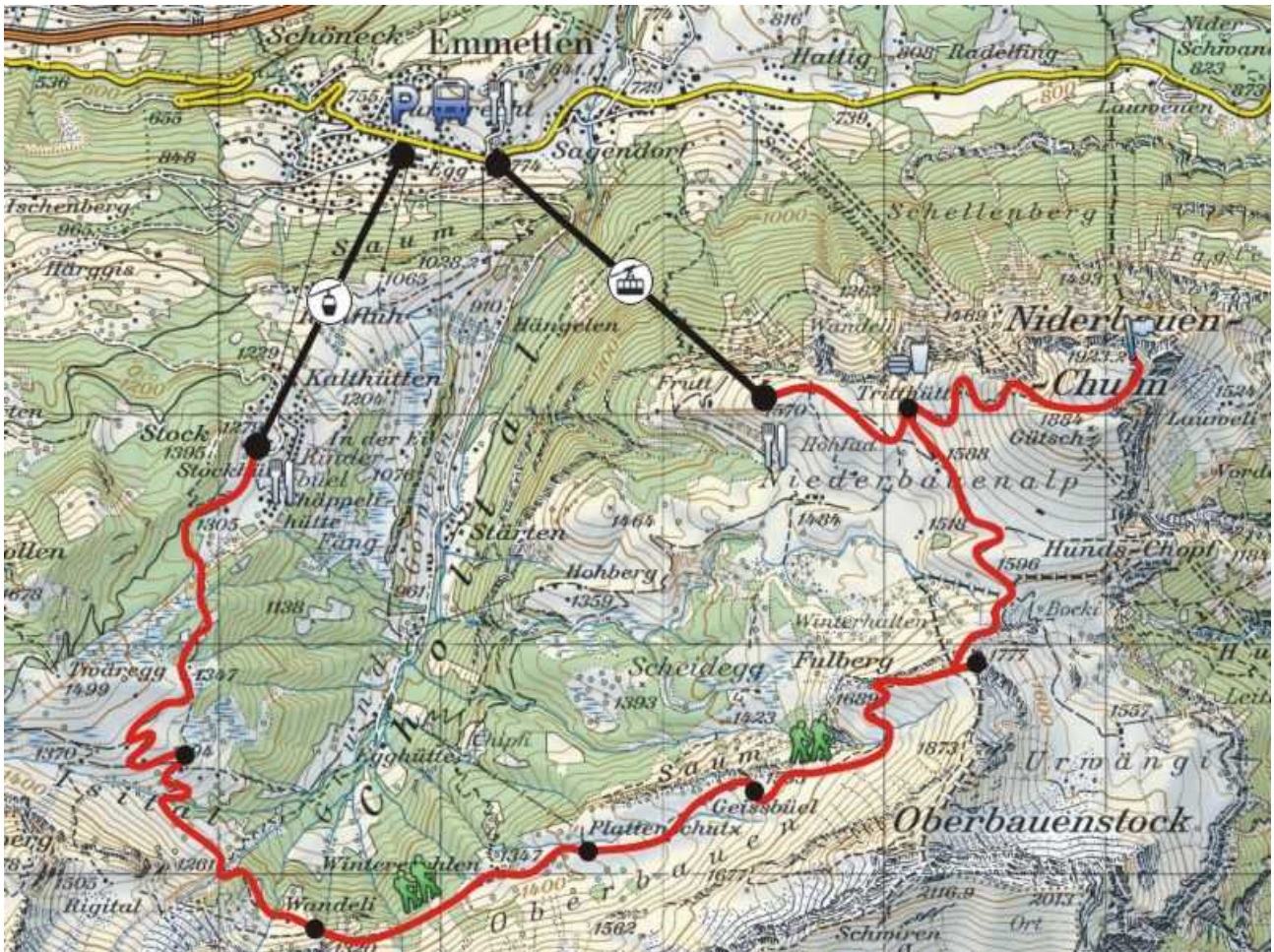
Sentiero con tracciato evidente e salite regolari. Se segnalato secondo norme FSS: bianco-rosso-bianco. Terreno talvolta ripido, pericolo di cadute esposte non escluso. Requisiti: passo sicuro, scarponcini da trekking consigliati. Capacità elementari d'orientamento.

Punti di ristoro: Ristoranti a Emmetten, Stockhütte e Niederbauen. Buvette alla Tritthütte.

Commento: Magnifica vista sul Lago dei Quattro cantoni, da Flüelen a Lucerna

Data: Escursione effettuata il 24 luglio 2012

CARTINE



DESCRIZIONE

Dopo aver parcheggiato l'automobile a Emmetten, prendiamo la cabinovia che in pochi minuti ci porta a Stockhütte. Qui inizia la nostra escursione odierna. La prima parte della gita, fino alle stalle di Ronen, si svolge su una strada sterrata.

A Ronen iniziamo a camminare su un vero sentiero. Dopo una breve discesa arriviamo al punto più basso della gita: il ponticello sul torrente Ängibach. Il sentiero continua poi con una lunga, costante ma non troppo ripida salita che - dopo aver attraversato gli alpi di Wandeli, Plattenschutz e Geissbüel - ci porta alla cima denominata Fulberg.

Prima di iniziare la discesa, continuiamo a salire fino alla cima vera e propria, da dove si gode di una splendida vista sul Lago d'Uri (la parte urana del Lago dei Quattro cantoni) e la valle della Reuss. Ci fermiamo qui per fare picnic.

Dopo la pausa iniziamo a scendere in direzione dell'Alpe di Niederbauen. La prima parte di questa discesa è leggermente esposta. Alle persone che soffrono di vertigini non piacerà molto questa tratta che non è comunque per nulla pericolosa.

Arrivati alla Tritthütte (che si trova leggermente più alto rispetto alla strada che conduce alla funivia di Niederbauen) siamo pronti per l'ultimo sforzo della giornata: la salita al Niederbauen Chulm. Il sentiero non è difficile, ma il solleone lo rende faticoso.

La ricompensa per lo sforzo compiuto arriva una volta arrivati in vetta: una vista mozzafiato sul Lago dei Quattro cantoni (da Flüelen a Lucerna), sulla valle della Reuss, su Svitto e i suoi Kleiner e Grosser Mythen, sul Rigi e sul Bürgenstock. Senza dimenticare il villaggio di Seelisberg e il suo laghetto, il Seeli (che vale una notata dopo la gita).

Dopo essere tornati alla Tritthütte, ci dirigiamo verso la stazione della funivia che ci riporta senza sforzi a Emmetten. Di solito c'è una corsa ogni 30 minuti, ma in caso di forte affluenze l'esercizio è continuo.