




STOCKHÜTTE - NIEDERBAUEN


Localisation: Emmetten, rive gauche du Lac des Quatre cantons, canton de Nidwald, Suisse

 Ligne Stans - Emmetten - Seelisberg


 Autoroute A2, sortie n° 35 Beckenried, continuer en direction de Emmetten/Seelisberg


Départ:  Emmetten, Post

 Parquer à Emmetten (grand parking le long de la route principale, au départ de la télécabine pour Stockhütte)

L'excursion commence à la gare amont de la télécabine  Emmetten – Stockhütte

Arrivée:  Emmetten, Post

 A la voiture

L'excursion se termine à la gare amont du téléphérique  Emmetten - Nieder

Dénivelé: ↑ 878 m ↓ 587 m

Point le plus bas: passerelle sur le torrent Ängibach (juste après Ronen) 1255 m

Point le plus haut: Niederbauen Chulm 1923 m

Itinéraire: Stockhütte → Ronen → Wandeli → Plattenschutz → Geissbüel → Fulberg → Tritthütte → Niederbauen Chulm → Tritthütte → Niederbauen

Durée: Stockhütte –30min→ Ronen –20min→ Wandeli –30min→ Plattenschutz –20min→ Geissbüel –35min→ Fulberg –30min→ Tritthütte –40min→ Niederbauen Chulm –25min→ Tritthütte –10min→ Niederbauen

Total: 4h

Difficulté: Aucune. La (courte) descente juste après Fulberg est raide et un peu exposée, ceux qui souffrent de vertiges n'aimeront pas trop (mais ce n'est nullement dangereux).

T2 - Randonnée en montagne (selon échelle CAS)

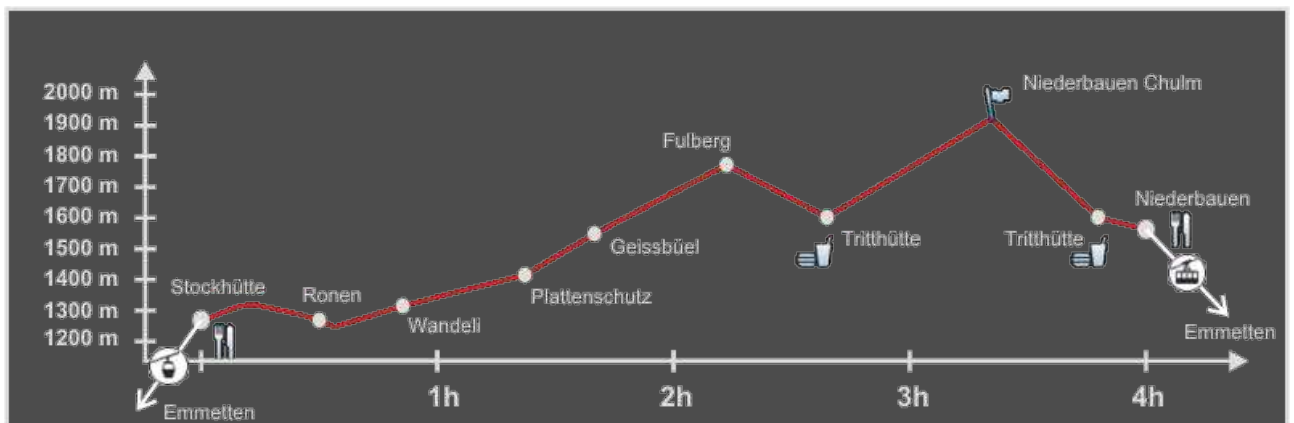
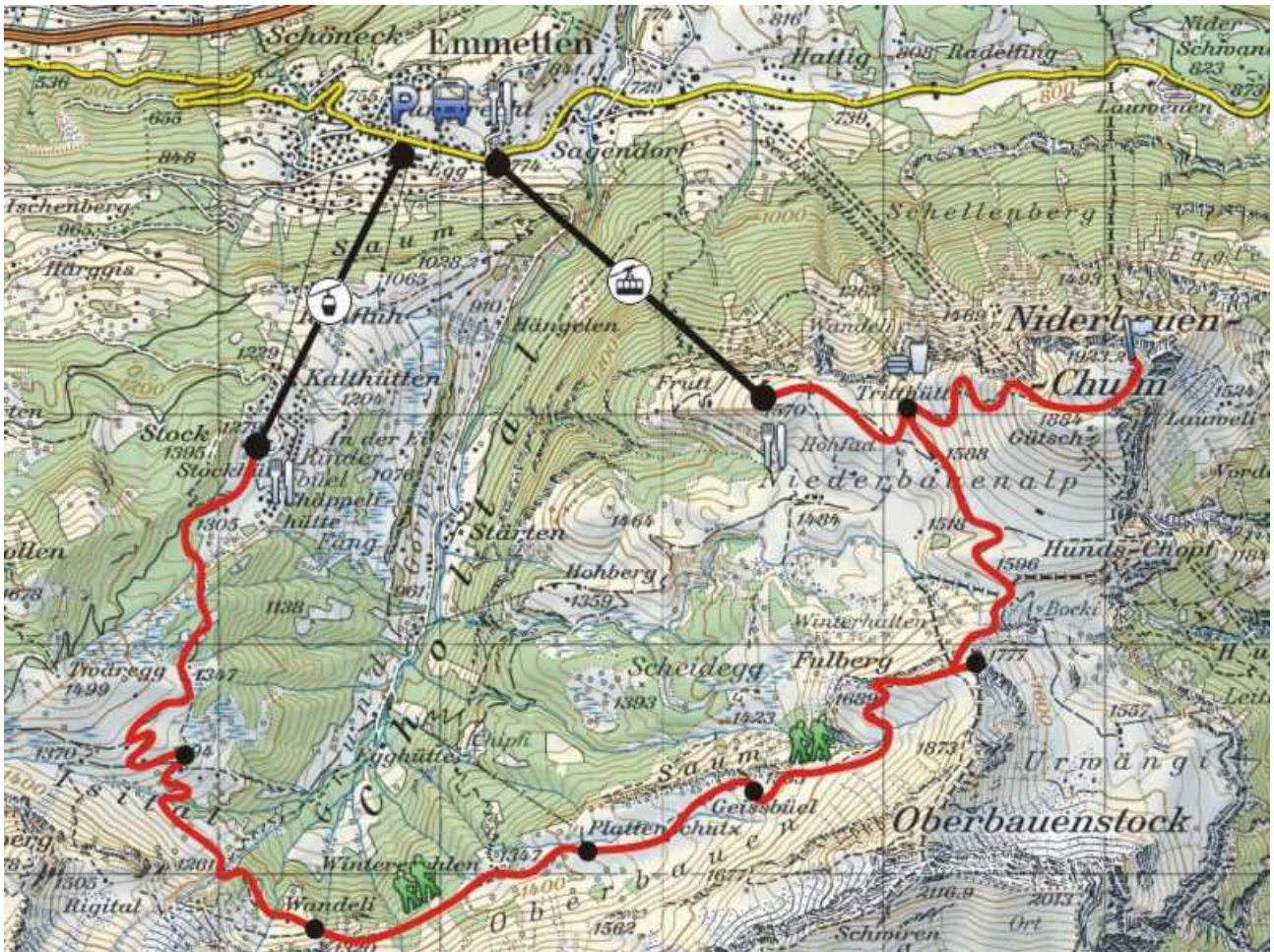
Sentier avec tracé ininterrompu. Si balisé FSTP: blanc-rouge-blanc. Terrain parfois raide, risques de chute pas exclus. Exigences: Avoir le pied assez sûr. Chaussures de trekking recommandées. Capacité élémentaire d'orientation.

Restauration: Restaurants à Emmetten, Stockhütte et Niederbauen. Petite restauration à la Tritthütte.

Commentaire: Belle vue sur le Lac des Quatre cantons, de Flüelen à Lucerne

Date: Excursion effectuée les 24 juillet 2012

PLANS



DESCRIPTION

Après avoir parké la voiture à Emmetten, nous prenons la télécabine qui, en quelques minutes, nous conduit à Stockhütte. Ici commence notre excursion. La première partie, jusqu'à la ferme de Ronen, se déroule sur un chemin carrossable (heureusement non goudronné).

A Ronen nous commençons à marcher sur un vrai sentier. Après une courte descente, nous traversons le torrent Ängibach. Le chemin commence ensuite une longue, constante mais douce montée qui - après avoir transité par les fermes de Wandeli, Plattenschutz et Geissbüel - nous conduit jusqu'au sommet de Fulberg.

Avant de commencer la descente, nous continuons à monter jusqu'au sommet d'où nous jouissons d'une superbe vue sur le Lac d'Uri (la partie uranaise du Lac des Quatre cantons) et la vallée de la Reuss. Nous nous arrêtons ici pour piqueniquer.

Après la pause nous commençons donc la descente en direction de l'alpage de Niederbauen. La première partie de cette descente est légèrement exposée. Les personnes qui souffrent de vertiges n'apprécieront pas trop, mais ce n'est nullement dangereux.

Arrivés à la Tritthütte (elle se trouve légèrement plus haut que la route qui conduit à la station du téléphérique de Niederbauen) nous sommes prêts pour la dernier effort de la journée: la montée au Niederbauen Chulm. Le sentier n'est pas difficile, mais très exposé au soleil.

La récompense pour l'effort vient une fois arrivés au sommet: une vue époustouflante sur le Lac des Quatre cantons (de Flüelen à Lucerne), sur la vallée de la Reuss, sur Schwitz et ses Kleiner et Grosser Mythen, sur le Rigi et sur le Bürgenstock. Sans oublier le village de Seelisberg avec son petit lac, le Seeli (qui, si vous avez le temps, mérite une baignade après l'effort).

Après être redescendus à la Tritthütte, nous nous dirigeons vers la gare du téléphérique qui nous ramènera sans effort à Emmetten. Normalement il y a une course toutes les 30 minutes, mais en cas de forte affluence l'exercice est continu.